

ACTIVIDADES:

El paisaje de montaña se presta para multitud de actividades al aire libre que pueden contentar a los viajeros más tranquilos y a los más aventureros.

Los **pescadores** pueden disfrutar de la captura de la trucha o la anguila de los ríos Cenza y Conso, famosas por su calidad.

Para los aficionados a la caza abundan las presas para **caza mayor y menor**: ciervo, jabalí, corzo, cabra montesa, conejo, liebre, perdiz...

GASTRONOMÍA:



Destacan la trucha y anguila de los ríos Cenza y Conso; los embutidos tradicionales, como el chorizo, la androlla y el jamón; y las carnes de vacuno, cordero y cabrito, con su particular fiesta de exaltación.

De postre, *Bica* y *Montonico*.

EVENTOS:

Carnaval "Entroido":

Uno de los más auténticos y ancestrales de la provincia, su figura representativa es el "Boteiro". Declarado fiesta de interés turístico.

Fiesta de exaltación del cabrito:

Celebrada el domingo de carnaval, se pueden llegar a servir dos mil kilos de este preciado manjar.

Más información:

Ayuntamiento de Vilarinho de Conso.

Rúa do Museo, 3.

32557 Vilarinho de Conso, Ourense.

Tel. 988 34 03 02

concello.vilarinodeconso@eidolocal.es

GRUPO DE DESENVOLVEMENTO RURAL



GRUPO DE DESENVOLVEMENTO RURAL
SIL-BIBEI-NAVEA

A Pobra de Trives
A Teixeira
Castro Caldelas
Chandrea de Queixa
Manzaneda
Montederramo
Parada de Sil
San Xoán de Río
Viana do Bolo
Vilarinho de Conso



XUNTA DE GALICIA
CONSELLERÍA DO MEDIO RURAL



FEADER:
Europa inviste no rural



GOBIERNO
DE ESPAÑA

MINISTERIO
DE MEDIO AMBIENTE
Y MEDIO RURAL Y MARINO

Plaza de la Constitución, 2. 32770 San Xoán de Río, Ourense.


Tel: 988 34 61 69 • Fax: 988 34 61 71 • Móvil : 608 64 37 90

informacion@gdrsilibeinavea.com


www.gdrsilibeinavea.com



Vilarinho de Conso



una tierra esculpida por el agua
ríos, cascadas, embalses, lagunas y valles glaciares



Cenza de San Mamede

Vilariño de Conso

Estamos en uno de los municipios más grandes de Ourense con 200 kilómetros cuadrados que incluyen parte de las sierras de Queixa, Manzaneda y los Montes do Invernadeiro. Numerosos ríos y riachuelos bajan de estas montañas saltando entre las rocas y los abruptos desniveles. El agua movía los antiguos molinos, muy abundantes, y llena los cuatro embalses (*encoros*) que podemos encontrar: As Portas (segundo de Galicia), Edrada, Cenza y O Vao.

La riqueza de este lugar ha atraído pobladores desde épocas muy remotas, como atestiguan los restos de los castros de Pradoalvar, Sabuguido y Entrecinsa; o la vieja calzada que se dirige al antiguo campamento militar romano de Castelo de Cerveira pasando por el pontón romano de Pradoalvar.

Buenas muestras de arquitectura señorial son los pazos de Conso y Entrecinsa y la Casa Grande de Mormentelos. En la religiosa destaca la iglesia de Sabuguido.



Castelo de Cerveira

En el pueblo de Pradoalvar podemos acceder al antiguo trazado de una calzada romana, secundaria de la Vía Nova, que nos llevará hasta los restos del antiguo campamento militar romano de Castelo de Cerveira. De camino pasaremos por un antiguo puente romano.

Cascadas:

Son abundantes en este abrupto paisaje. Alguna, como la Ola do Cenza, supera los 100 m de altura; otras se agrupan en sucesiones de pequeños saltos que dibujan cañones ideales para los aventureros.


Parque Natural de O Invernadeiro

En 1984 estos terrenos son adquiridos por la Xunta de Galicia que los declara refugio de caza y pesca.

Desde junio de 1997 este espacio, de unas 5.700 hectáreas, cuenta con la categoría de Parque Natural. Para entrar es necesario contar con un permiso de la Delegación Provincial de la Consellería do Medio Rural en Ourense que se concede para un máximo de 30 personas por día. No está permitido pasar la noche en el Parque pero el Aula da Natureza dispone de 28 literas para grupos de investigadores y estudiantes.

Encoro das Portas:

Segundo embalse más grande de Galicia y segundo en Europa con el caudal más limpio.

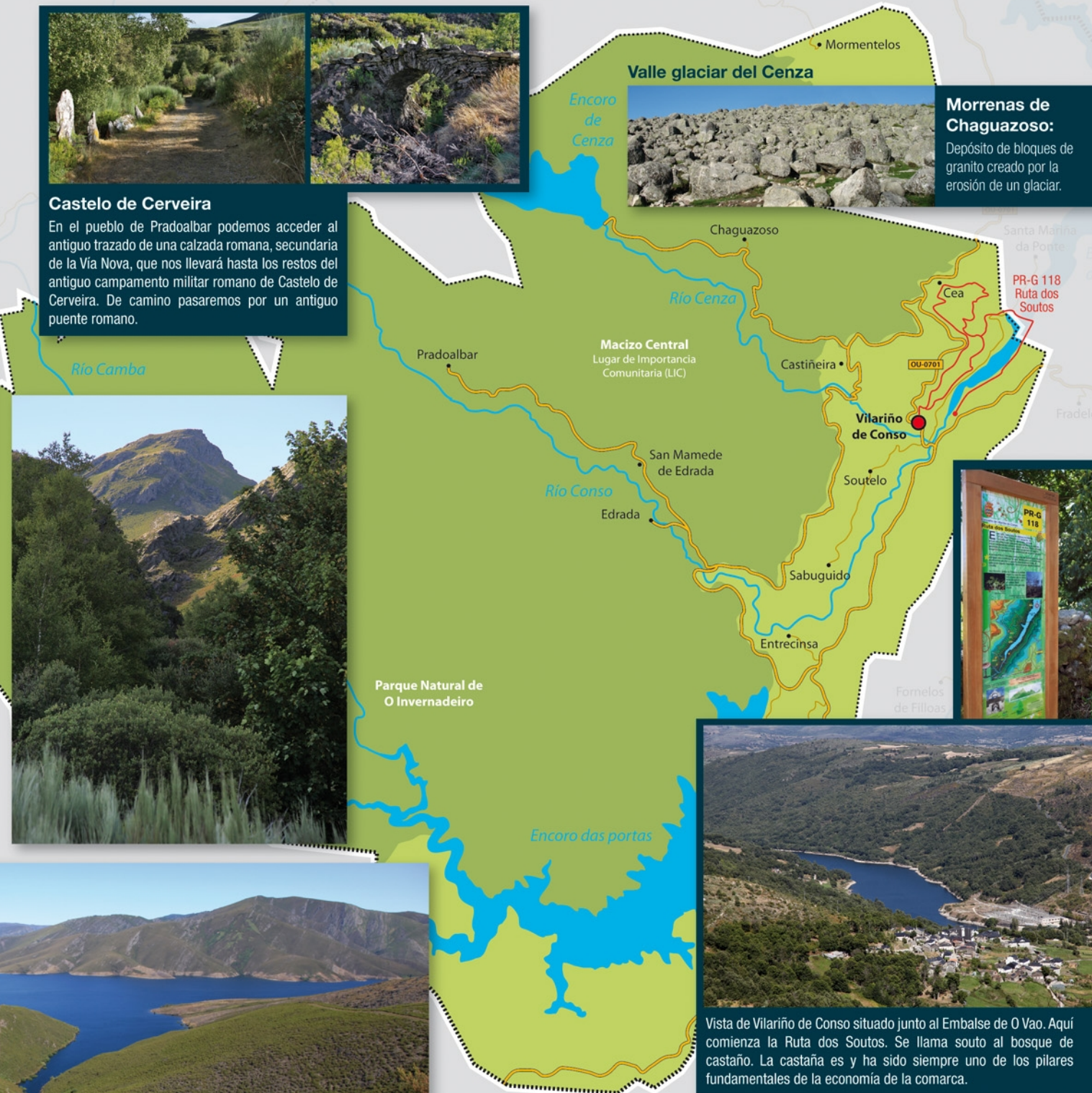


Valle glacial del Cenza



Morrenas de Chaguazoso:

Depósito de bloques de granito creado por la erosión de un glaciar.



Vista de Vilariño de Conso situado junto al Embalse de O Vao. Aquí comienza la Ruta dos Soutos. Se llama souto al bosque de castaño. La castaña es y ha sido siempre uno de los pilares fundamentales de la economía de la comarca.